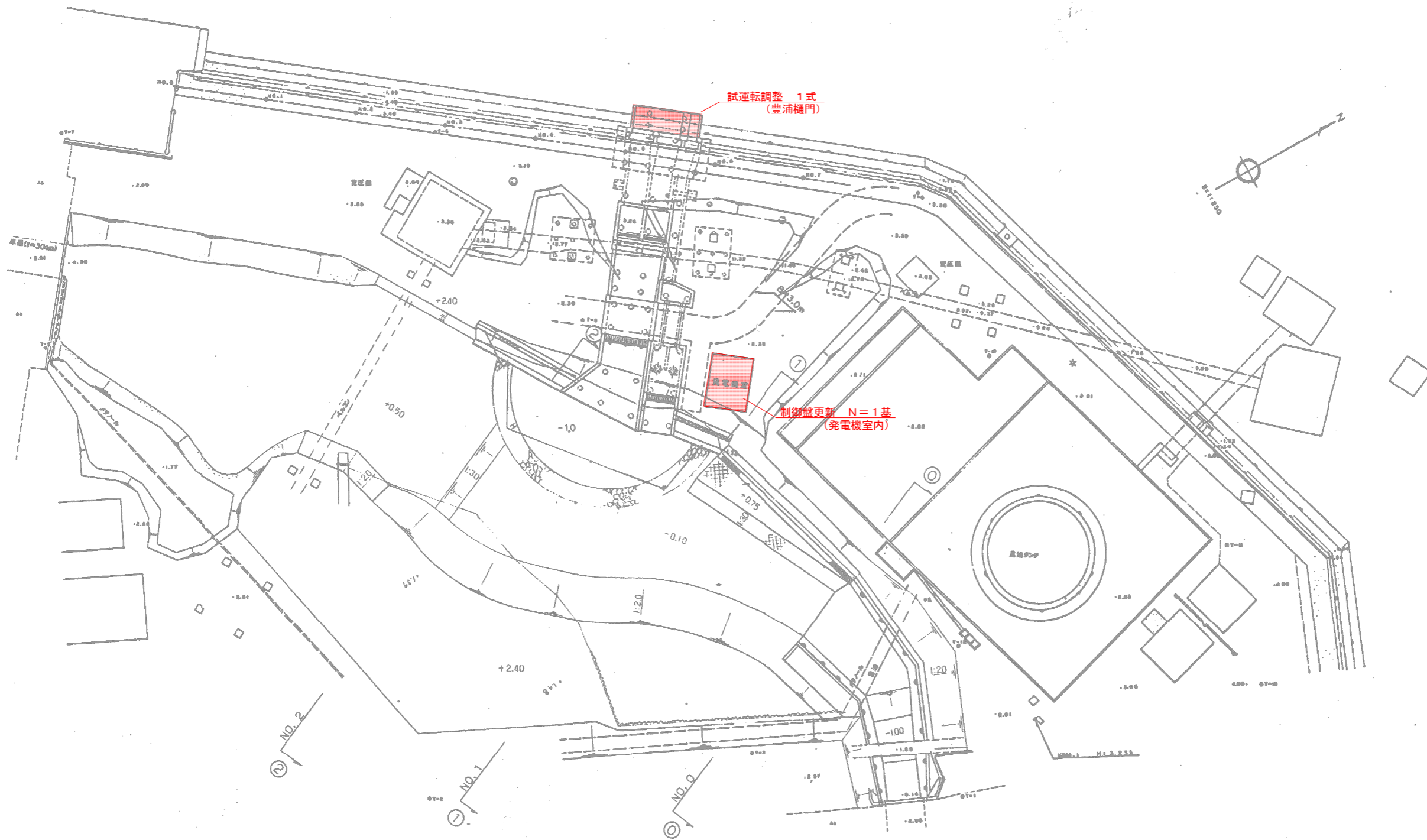


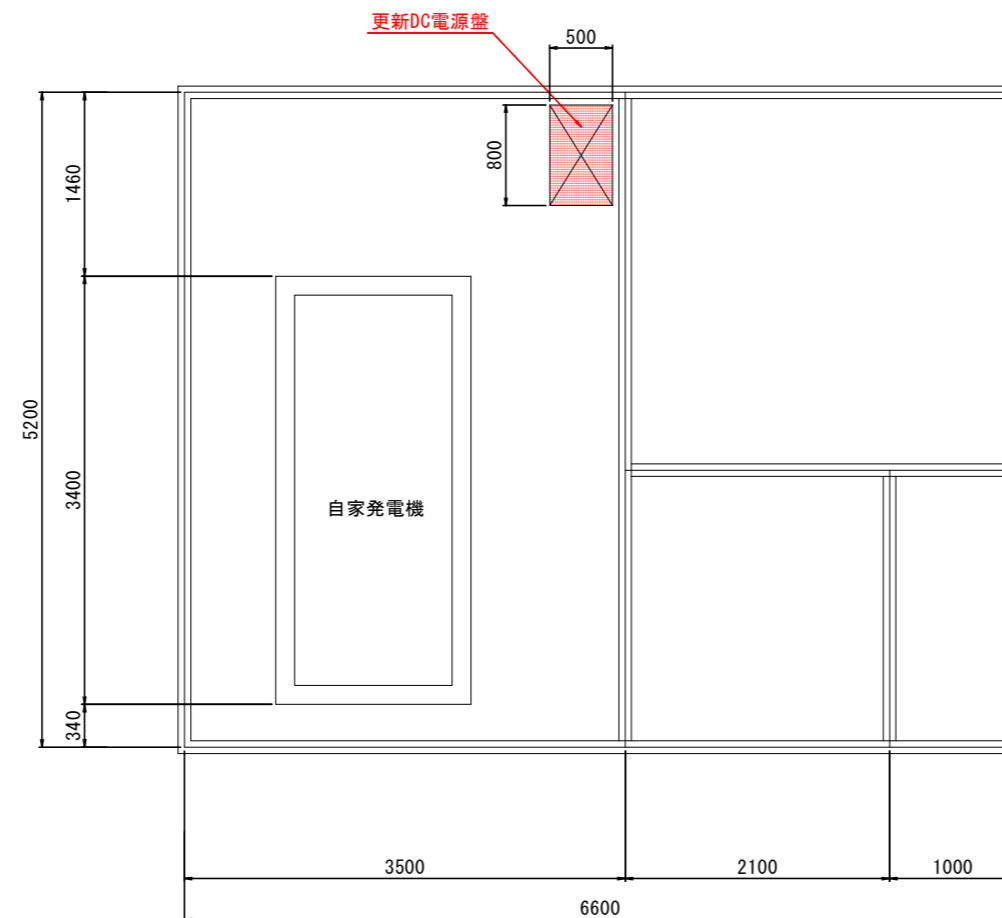
平面図 SC=1:250



実施設計図面

工事名	R1徳島 徳島小松島港海岸(赤石坂野地区) 小・豊浦樋門修繕工事		
路線名等	徳島小松島港海岸(赤石坂野地区)		
工事箇所	小松島市豊浦町		
図面名	平面図		
縮尺	S=1:250	図面番号	1 / 4
会社名			
事業者名	徳島県東部県土整備局<徳島>		

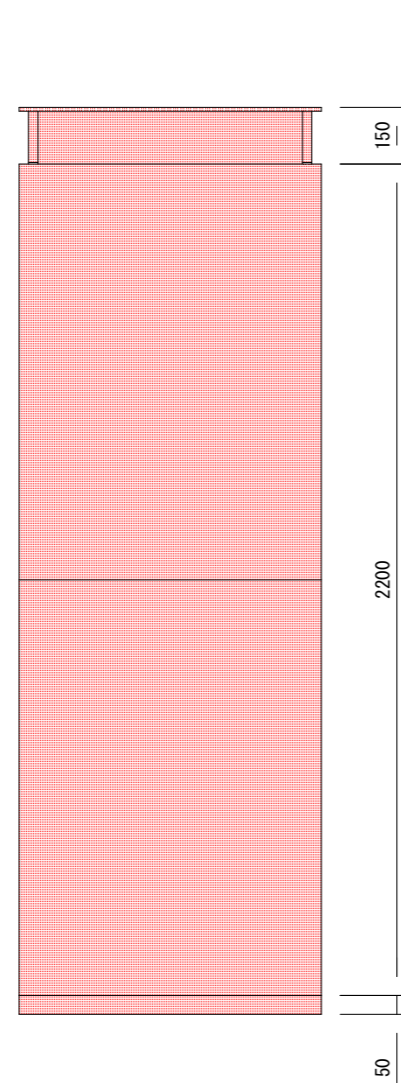
DC電源盤位置図 SC=1:30




実施設計図面

工事名	R1徳島 徳島小松島港海岸(赤石坂野地区) 小・豊浦 磯門修繕工事		
路線名等	徳島小松島港海岸(赤石坂野地区)		
工事箇所	小松島市豊浦町		
図面名	DC電源盤位置図		
縮尺	S=1:30	図面番号	2 / 4
会社名			
事業者名	徳島県東部県土整備局〈徳島〉		

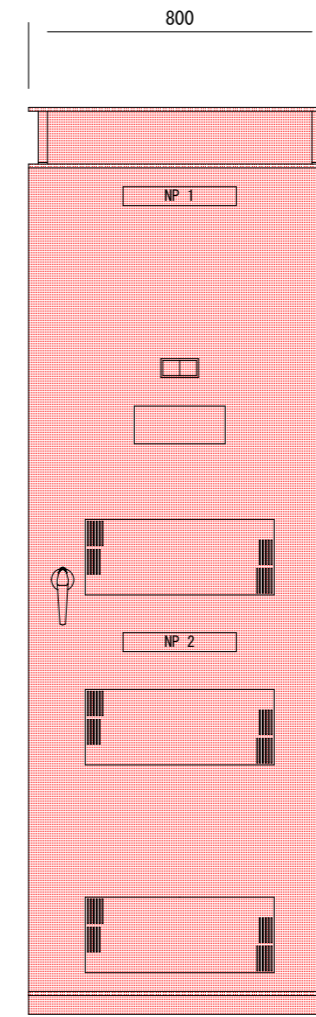
自家発始動用直流電源装置外形図 S=1:10



背面図



側面図

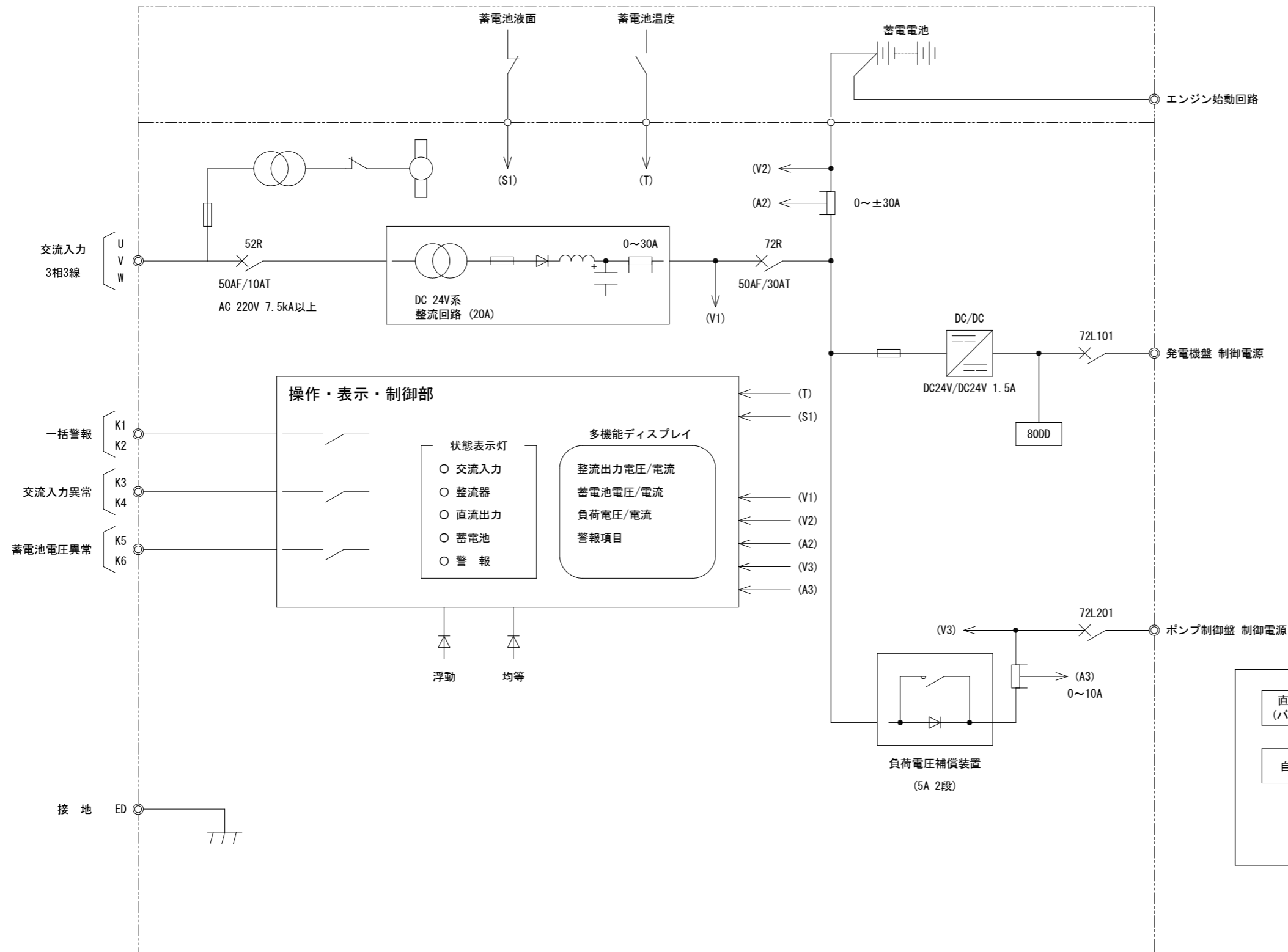


正面図

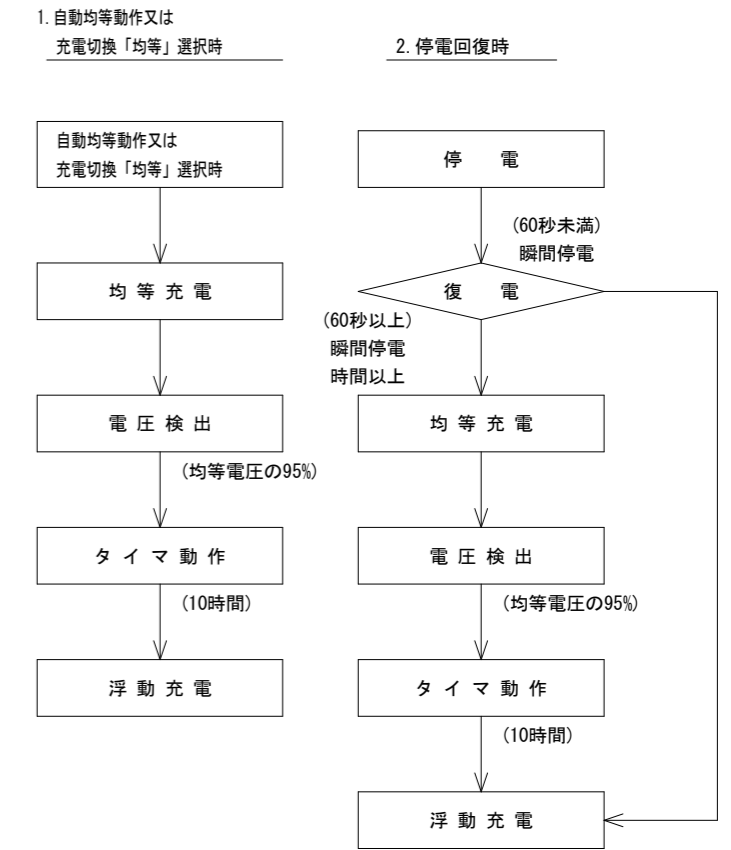
実施設計図面			
工事名	R1徳土 徳島小松島港海岸(赤石坂野地区) 小・豊浦 磯門修繕工事		
路線名等	徳島小松島港海岸(赤石坂野地区)		
工事箇所	小松島市豊浦町		
図面名	自家発始動用直流電源装置外形図		
縮尺	S=1:10	図面番号	3 / 4
会社名			
事業者名	徳島県東部県土整備局<徳島>		

# 単線結線図・フローチャート図

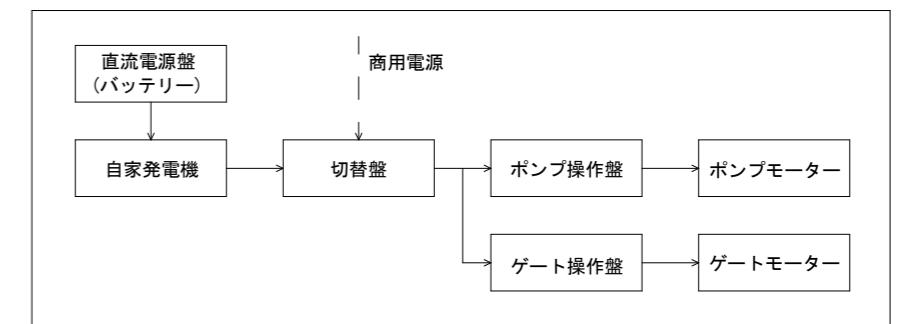
## 単線結線図



## フローチャート図



## 配線系統イメージ図



実施設計図面	
工事名	R1 徳島 徳島小松島港海岸 (赤石坂野地区) 小・豊浦 橋門修繕工事
路線名等	徳島小松島港海岸 (赤石坂野地区)
工事箇所	小松島市豊浦町
図面名	単線結線図・フローチャート図
縮尺	- 図面番号 4 / 4
会社名	
事業者名	徳島県東部県土整備局〈徳島〉